

- 47450-04 Parcela catastral
- Alzado y rasante actual
 - Alzado actual retranqueado rcp alineación
 - Quiebro en planta de alzado actual
 - Altura máxima permitida
 - INT es Ordenanza/Grado de catalogación (edificación sobre alineación oficial)
 - INT es Ordenanza/Grado de catalogación (edificación requerida)
 - Alzado afectado por Unidad de Intervención
 - UI 6.02 Denominación de la Unidad de Intervención
 - Edificio disconforme con el planeamiento
 - FO Edificio Fuera de Ordenación
- LEYENDA ALZADOS ESQUEMÁTICOS

PEAHIS

PLAN ESPECIAL DE LAS ÁREAS HISTÓRICAS DE SEGOVIA

ap. definitiva

United Nations Educational, Scientific and Cultural Organization World Heritage

Ciudad Antigua de Segovia y su Acueducto

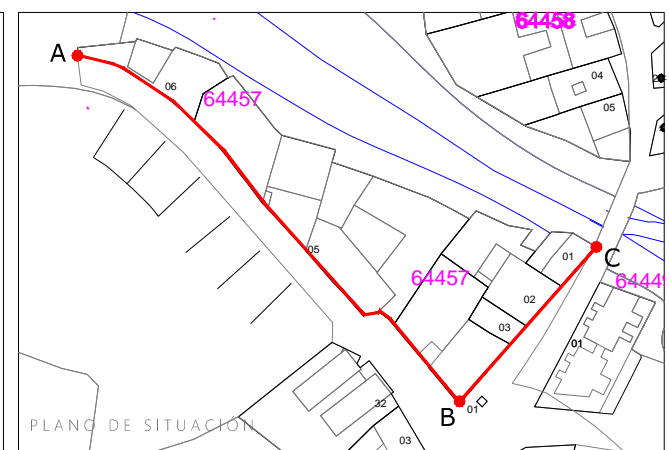
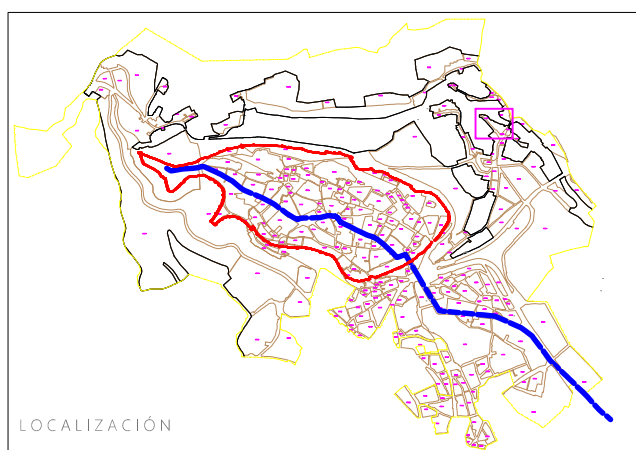
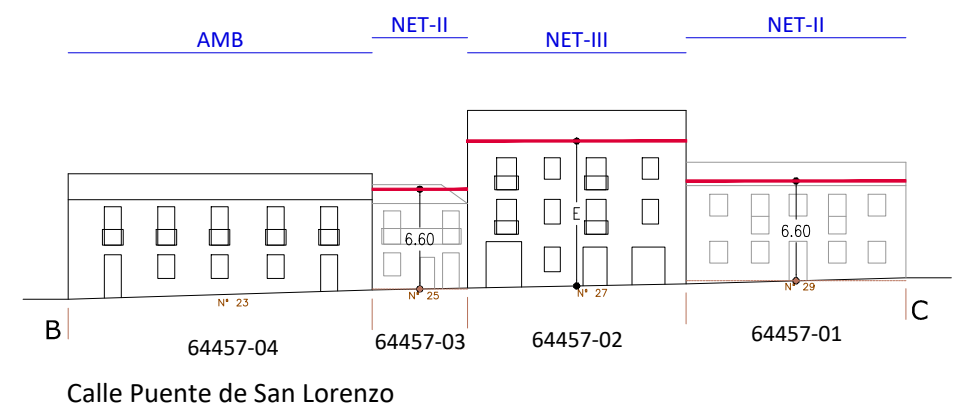
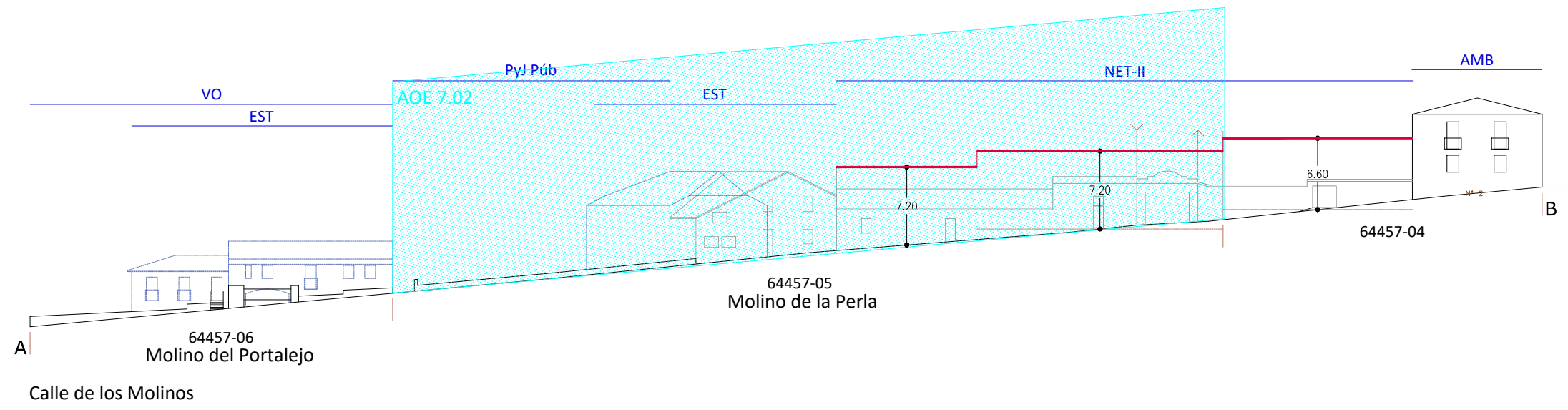
MANZANA 64446

ALZADO ESQUEMÁTICO 164

5m 0 5 10m

esc 1/500

164 ALZADO



- 47450-04 Parcela catastral
- Alzado y rasante actual
 - Alzado actual retranqueado rcp alineación
 - Quiebro en planta de alzado actual
 - Altura máxima permitida
 - INT es Ordenanza/Grado de catalogación (edificación sobre alineación oficial)
 - INT es Ordenanza/Grado de catalogación (edificación requerida)
 - UI 6.02 Alzado afectado por Unidad de Intervención
 - UI 6.02 Denominación de la Unidad de Intervención
 - Edificio disconforme con el planeamiento
 - FO Edificio Fuera de Ordenación
- LEYENDA ALZADOS ESQUEMÁTICOS

PEAHIS

PLAN ESPECIAL DE LAS ÁREAS HISTÓRICAS DE SEGOVIA

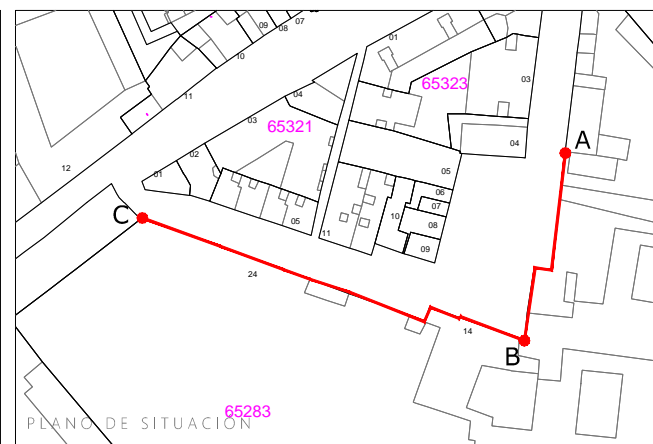
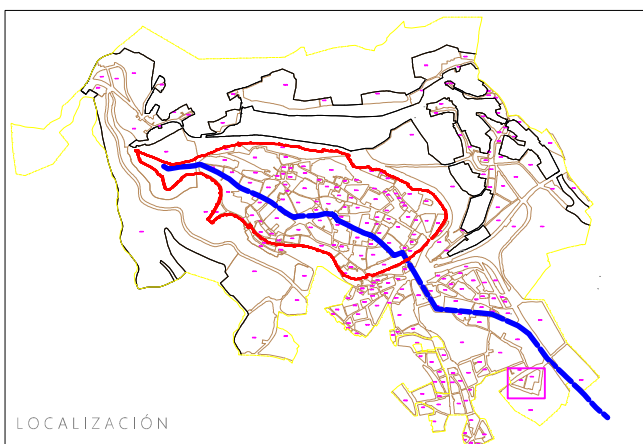


ap. definitiva

MANZANA 64457
ALZADO ESQUEMÁTICO 165
esc 1/500

5m 0 5 10m

165

ALZADO



- 47450-04 Parcela catastral
- Alzado y rasante actual
 - Alzado actual retranqueado rcp alineación
 - Quiebro en planta de alzado actual
 - Altura máxima permitida
 - INT es Ordenanza/Grado de catalogación (edificación sobre alineación oficial)
 - INT es Ordenanza/Grado de catalogación (edificación requerida)
 - Alzado afectado por Unidad de Intervención
 - UI 6.02 Denominación de la Unidad de Intervención
 - Edificio disconforme con el planeamiento
 - FO Edificio Fuera de Ordenación
- LEYENDA ALZADOS ESQUEMÁTICOS

PEAHIS

PLAN ESPECIAL DE LAS ÁREAS HISTÓRICAS DE SEGOVIA

ap definitiva

United Nations Educational, Scientific and Cultural Organization

Ciudad Antigua de Segovia y su Acueducto

MANZANA 65283

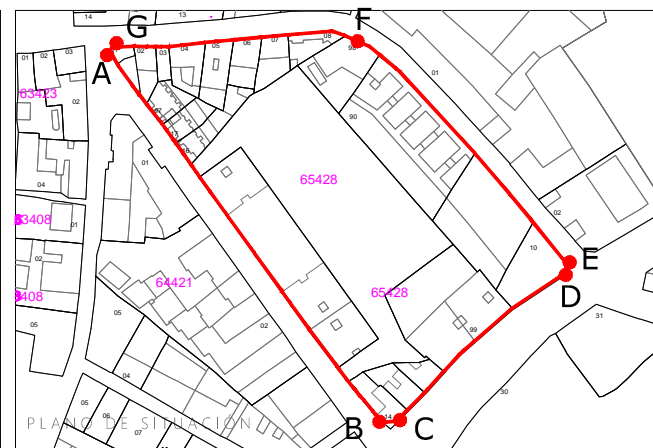
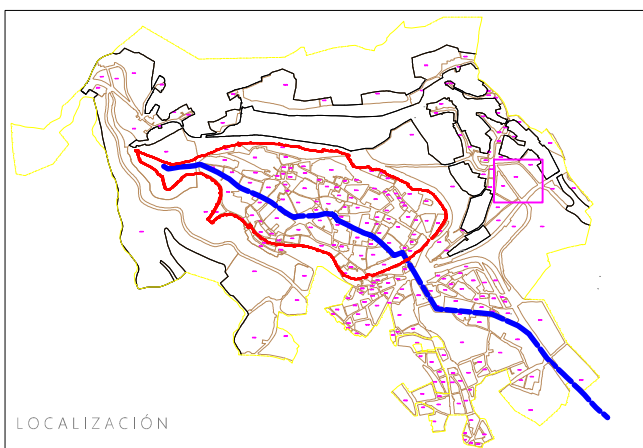
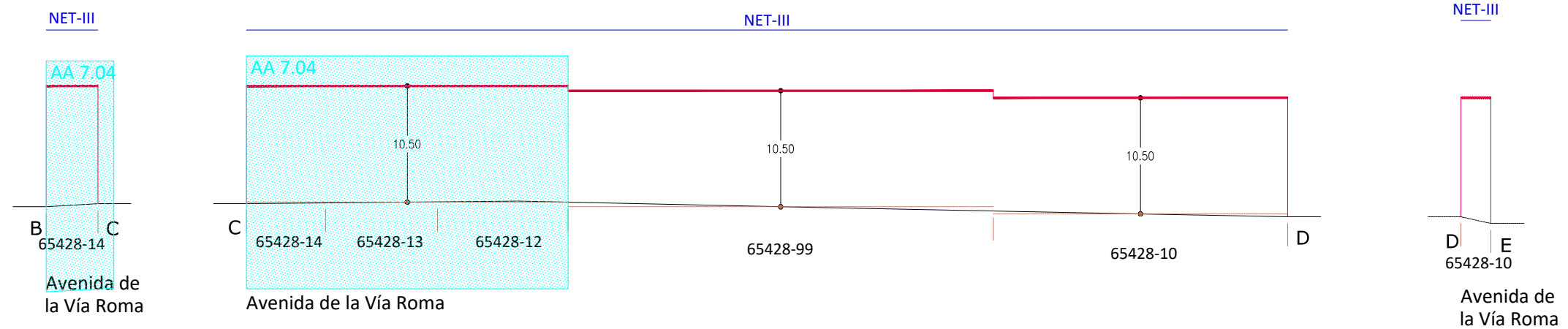
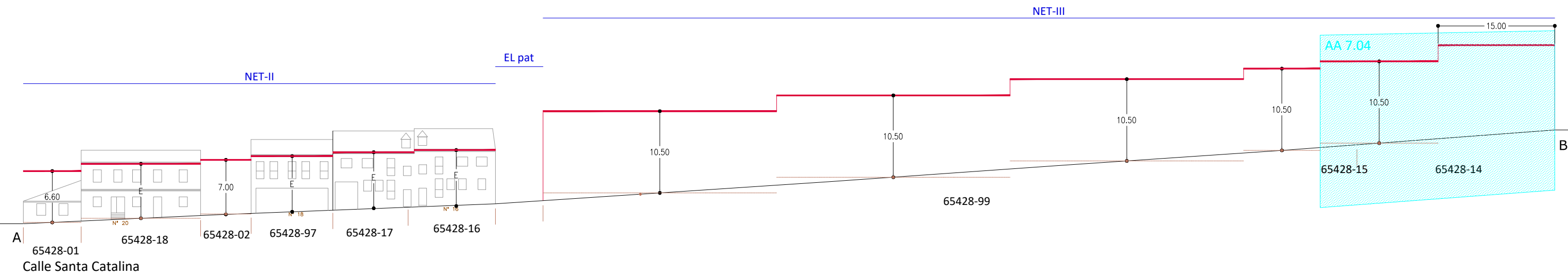
ALZADO ESQUEMÁTICO 166

esc 1/500

5m 0 5 10m

166

ALZADO



47450-04 Parcela catastral

- Alzado y rasante actual
- Alzado actual retranqueado rcp alineación
- Quiebro en planta de alzado actual
- Altura máxima permitida
- INT es Ordenanza/Grado de catalogación (edificación sobre alineación oficial)
- INT es Ordenanza/Grado de catalogación (edificación requerida)
- Alzado afectado por Unidad de Intervención
- UI 6.02 Denominación de la Unidad de Intervención
- Edificio disconforme con el planeamiento
- FO Edificio Fuera de Ordenación

LEYENDA ALZADOS ESQUEMÁTICOS

PEAHIS

PLAN ESPECIAL DE LAS ÁREAS HISTÓRICAS DE SEGOVIA

ap. definitiva

United Nations Educational, Scientific and Cultural Organization World Heritage

Ciudad Antigua de Segovia y su Acueducto

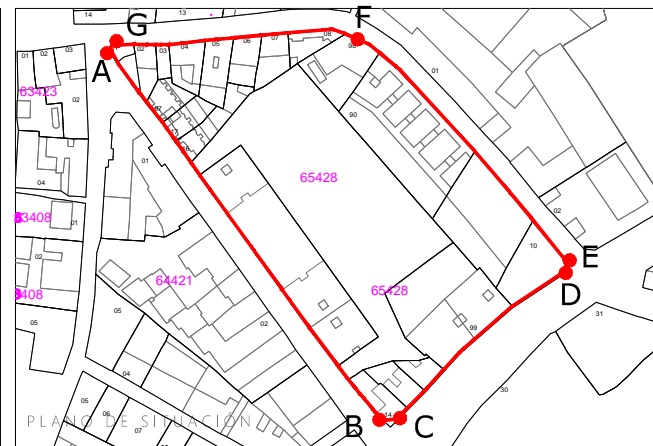
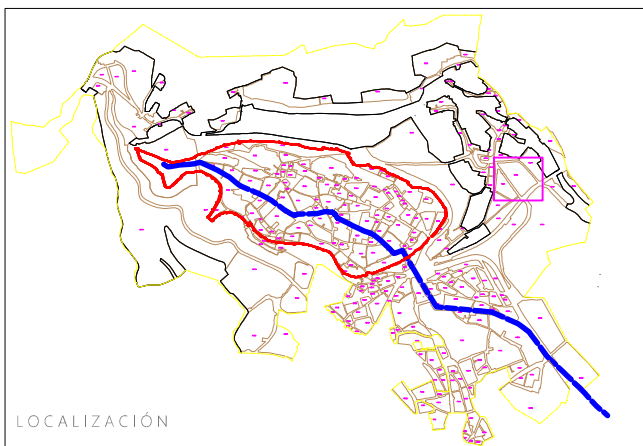
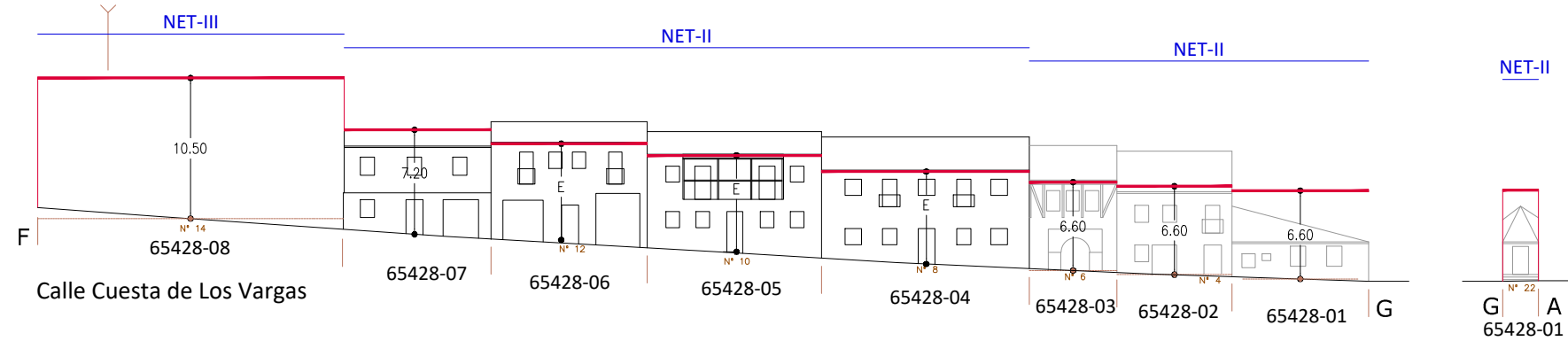
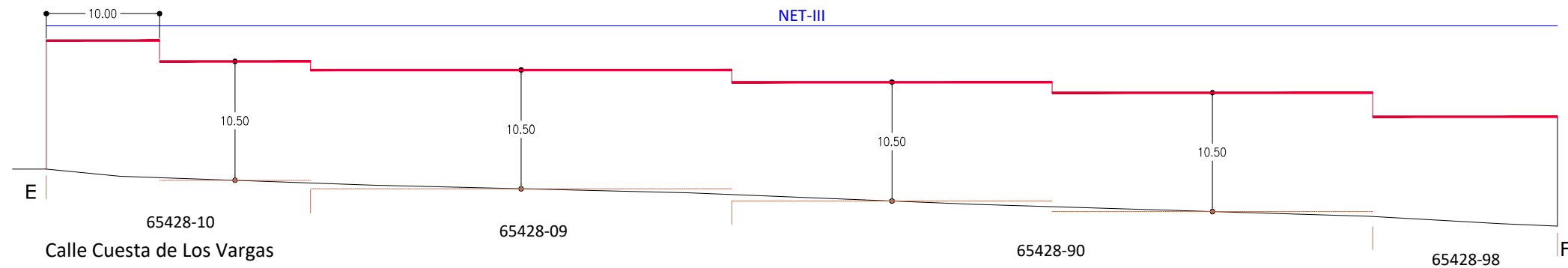
MANZANA 65428

ALZADO ESQUEMÁTICO 167.1

5m 0 5 10m

esc 1/500

167.1 ALZADO



47450-04 Parcela catastral

- Alzado y rasante actual
- Alzado actual retranqueado rcp alineación
- Quiebro en planta de alzado actual
- Altura máxima permitida
- INT es Ordenanza/Grado de catalogación (edificación sobre alineación oficial)
- INT es Ordenanza/Grado de catalogación (edificación requerida)
- UI 6.02 Alzado afectado por Unidad de Intervención
- UI 6.02 Denominación de la Unidad de Intervención
- Edificio disconforme con el planeamiento
- FO Edificio Fuera de Ordenación

LEYENDA ALZADOS ESQUEMÁTICOS

PEAHIS

PLAN ESPECIAL DE LAS ÁREAS HISTÓRICAS DE SEGOVIA

ap. definitiva

MANZANA 65428
ALZADO ESQUEMÁTICO 167.2
esc 1/500

5m 0 5 10m

167.2

ALZADO